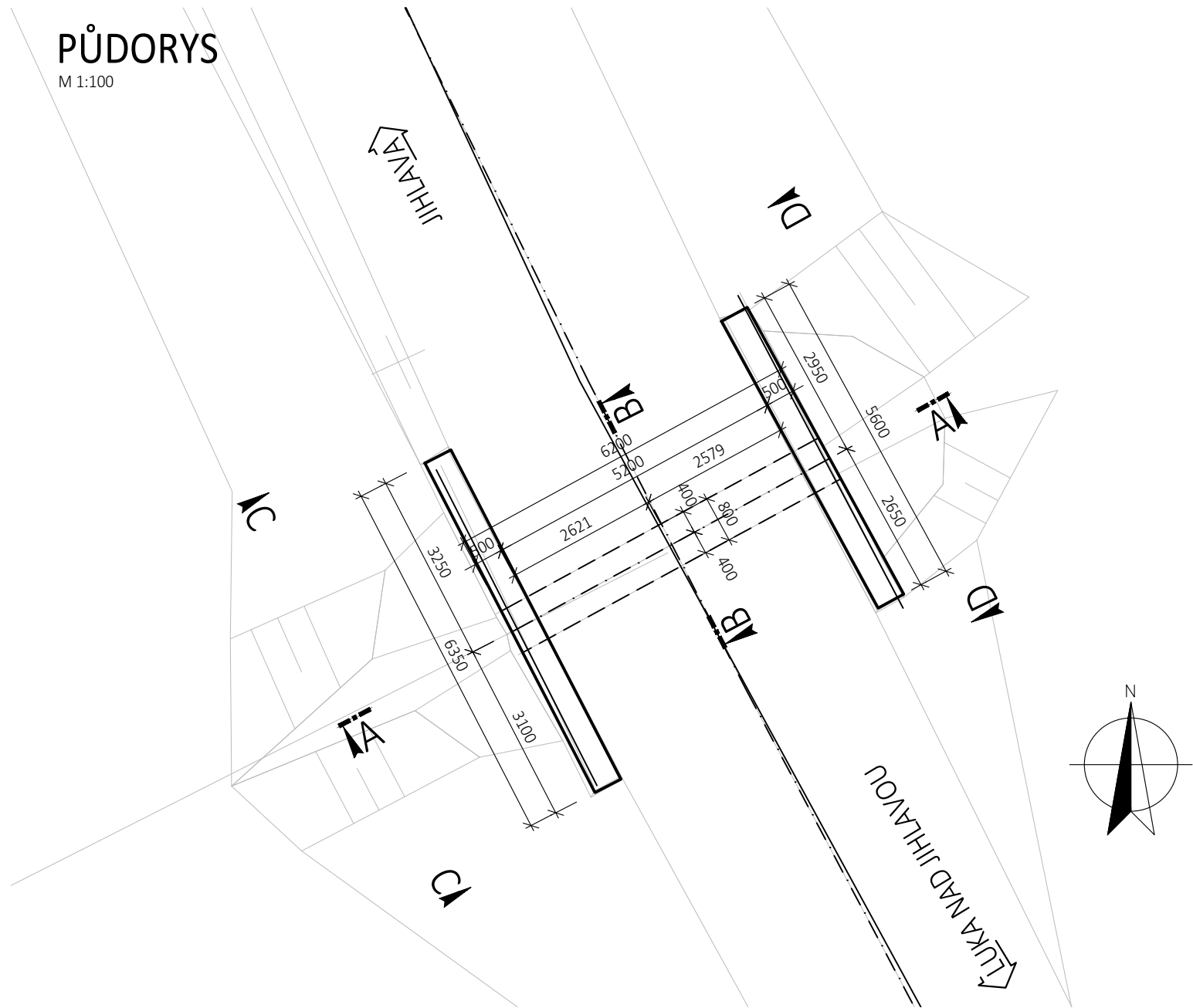


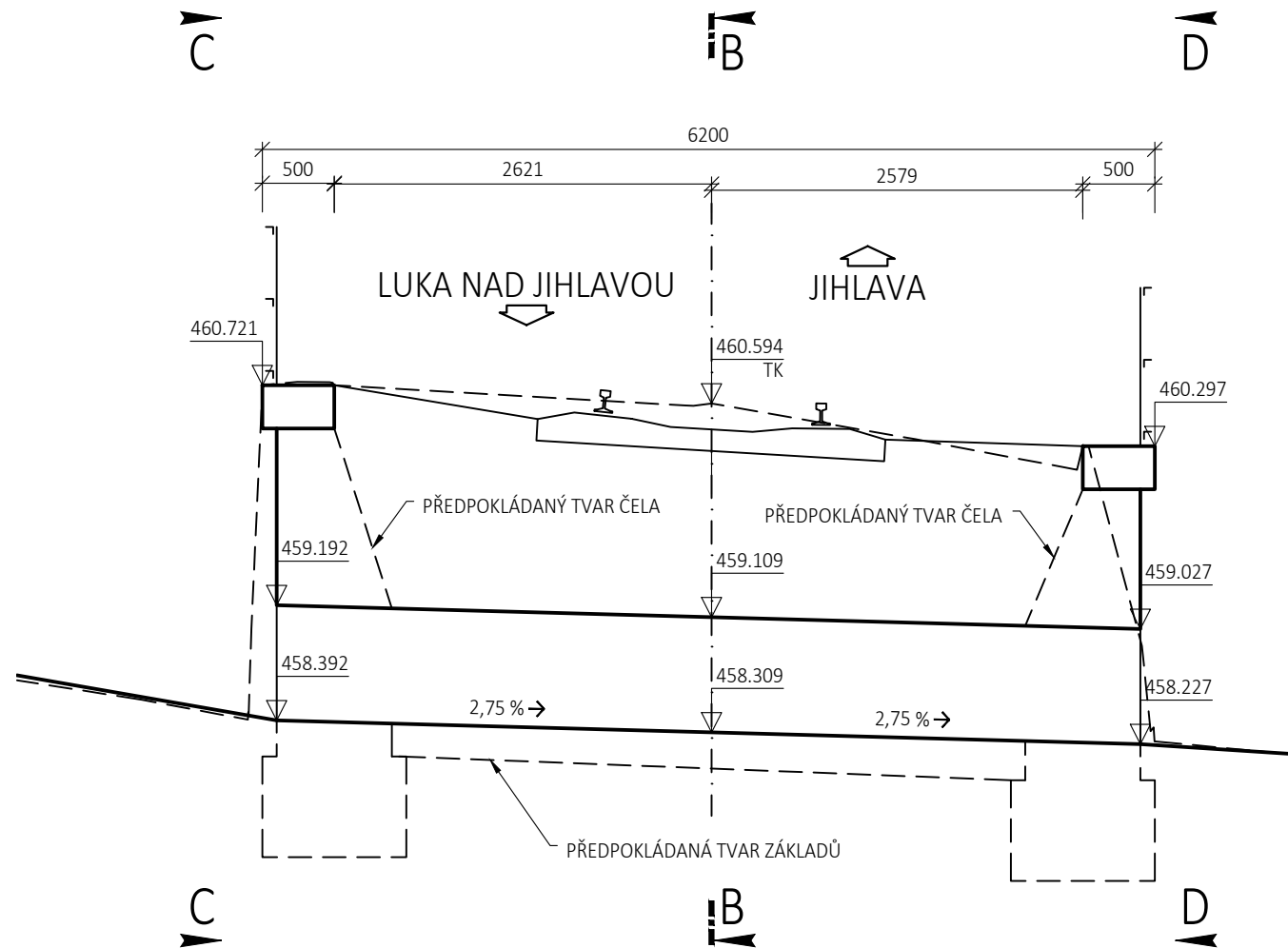
PŮDORYS

M 1:100



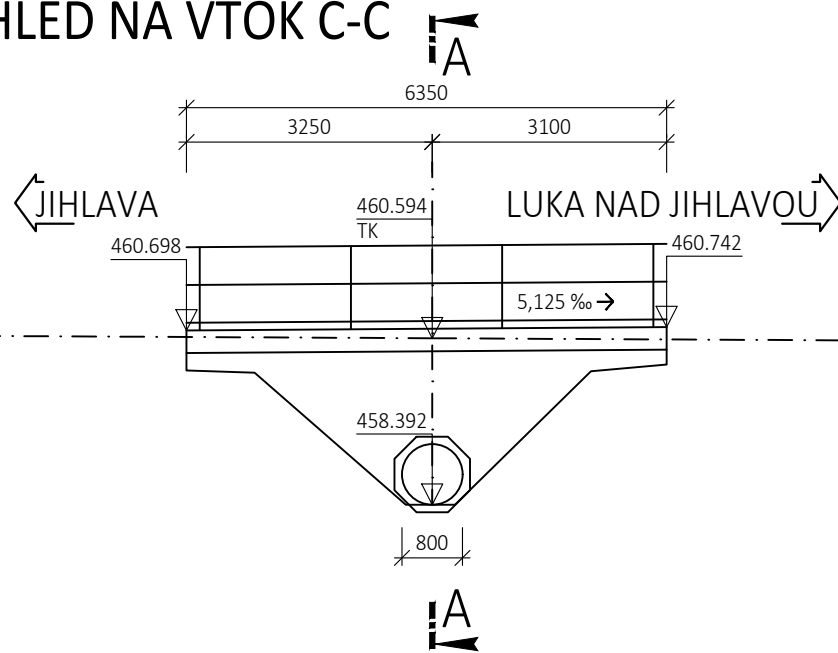
VZOROVÝ PŘÍČNÝ ŘEZ A-A

M 1:50



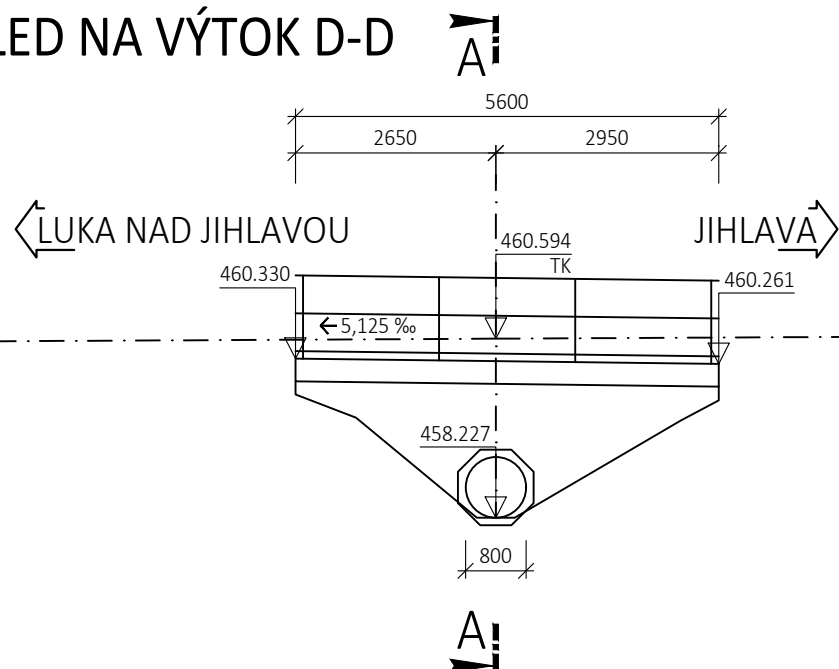
POHLED NA VTOK C-C

M 1:100



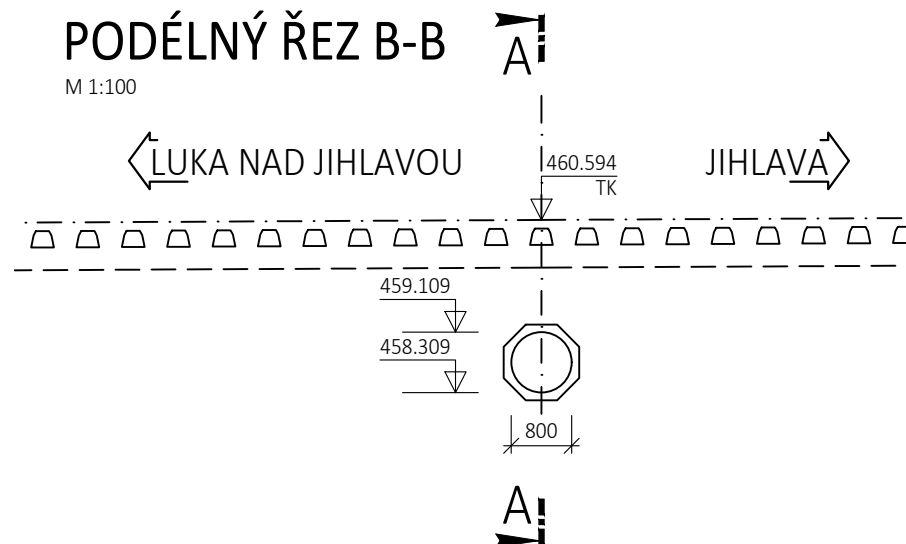
POHLED NA VÝTOK D-D

M 1:100



PODÉLNÝ ŘEZ B-B

M 1:100



Orientační schéma:				Razítko oprávněné osoby:			
Datum:				Datum:			
Revize:	Datum:	Popis:		Kontroloval:			
P01	30.4.2021	První dílčí odevzdání		Ing. Emil Špaček			
Stavebník/Investor:				Správa železnic, státní organizace			
Adresa:				Dlažďená 1003/7, 110 00 Praha 1			
Zástupce investora:				Oblastní ředitelství Brno			
Adresa:				Kounicova 26, 611 43 Brno			
Zhotovitel stavby:				SAGASTA s.r.o.			
Adresa:				Novodvorská 1010/14, 142 00, Praha 4 1.101 Lhotka			
Kontakt:				T: +420 261 344 100 E: info@sagasta.cz			
Zhotovitel objektu:				SAGASTA s.r.o.			
Adresa:				Novodvorská 1010/14, 142 00, Praha 4 1.101 Lhotka			
Kontakt:				T: +420 261 344 100 E: info@sagasta.cz			
Hlavní projektant (HIP):		Specialista:		Odpovědný projektant:		Zpracovatel:	
Ing. Emil Špaček		Ing. Dávid Kuczik		Ing. Dávid Kuczik		Ing. Jan Krejsa	
Název stavby/akce:				Oprava trati v úseku Luka nad Jihlavou - Jihlava - IV.etapa			
				Označení (S1.101kód): PA639200040			
				Označení zhotovitele: 120090			
Název části:				Mosty a propustky			
Název objektu:				Žel. propustek v km 191,972			
				Označení části: D.2.1.4			
Název přílohy:				Stávající stav - přehledný výkres			
Název dílčí části přílohy:				-			
Kraj:				Katastrální území:		TUDU:	
Vysočina				Kosov u Jihlavy [691372]		120126; 1201Z1; 120152	
Stupeň dokumentace:				Datum zpracování:		Formáty:	
DSP				04/2021		4 x A4	
				Měřítko:		1:50; 1:100	
S-kód:				Stupeň dokumentace:		Část:	
P A 6 3 9 2 0 0 4				- I . e t -		D 2 1 0 4 - S 0 0 1 2 1 0 7 - X X -	
(Prostor pro další informace)							